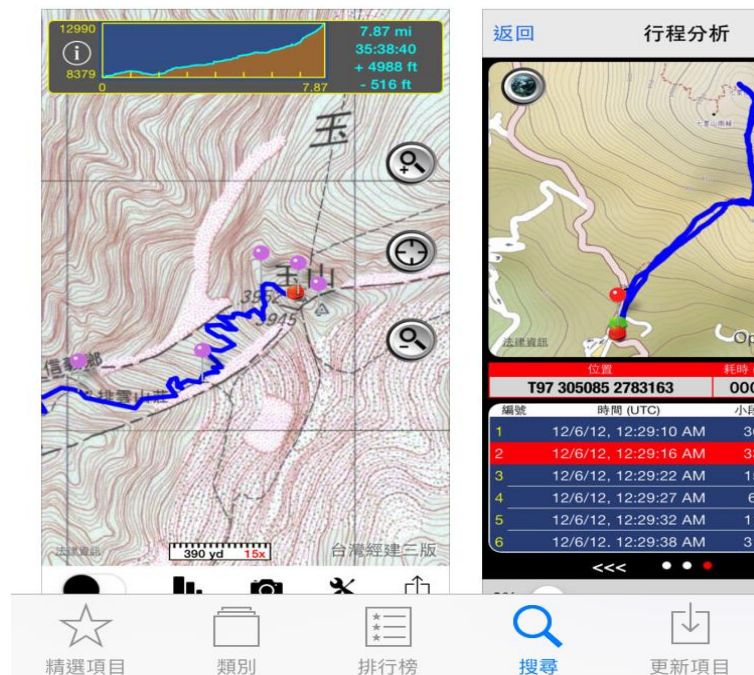


登山客 (GPS HIKER)



iPhone





開始記錄或暫停

新增標記

結束行程

開啟GPS

放大

定位

縮小

設定

地圖檔案

完成

竹篙山.gpx

```
<?xml version="1.0" encoding="UTF-8"?>
<gpx
  version="1.0"
  creator="GPSBabel - http://
www.gpsbabel.org"
  xmlns:xsi="http://www.w3.org/2001/
XMLSchema-instance"
  xmlns="http://www.topografix.com/GPX/1/0"
  xsi:schemaLocation="http://
www.topografix.com/GPX/1/0 http://
www.topografix.com/GPX/1/0/gpx.xsd">
<time>2012-02-03T15:11:33Z</time>
<bounds minlat="25.077963285"
minlon="121.513530202"
maxlat="25.205060598"
maxlon="121.704397202"/>
<wpt lat="25.135240182"
lon="121.591229774">
  <ele>443.000000</ele>
  <name>.土地公</name>
  <cmt>10-09-2006 14:29</cmt>
  <desc>10-09-2006 14:29</desc>
  <sym>Navaid, Red/Green</sym>
</wpt>
<wpt lat="25.138411727"
lon="121.578457514">
  <ele>473.090942</ele>
  <name>0+800</name>
  <cmt>16-03-2006 09:07</cmt>
  <desc>16-03-2006 09:07</desc>
  <sym>Waypoint</sym>
</wpt>
<wpt lat="25.166443493"
lon="121.576369582">
  <ele>770.000000</ele>
  <name>0.2K</name>
  <cmt>22-10-2007 16:18</cmt>
  <desc>22-10-2007 16:18</desc>
  <sym>Navaid, Orange</sym>
</wpt>
```

開啟







新增一筆



下載離線地圖

LINE 下午8:56 72%

取消 新預載地圖 ?

1. 輸入地圖名稱

竹篙山

2. 選擇地圖資料來源

線上圖磚服務 本機影像檔

服務 台灣經建三版

3. 設定地圖界限 (緯度線及經度線)

以行程界限設定界限 竹篙山.gpx 好

以地圖上兩個對角點設定界限 前往

北面緯度線座標 25.205061

南面緯度線座標 25.077963

東面經度線座標 121.704397

西面經度線座標 121.513530

南半球或西半球坐標請使用負值

儲存



1



2



3

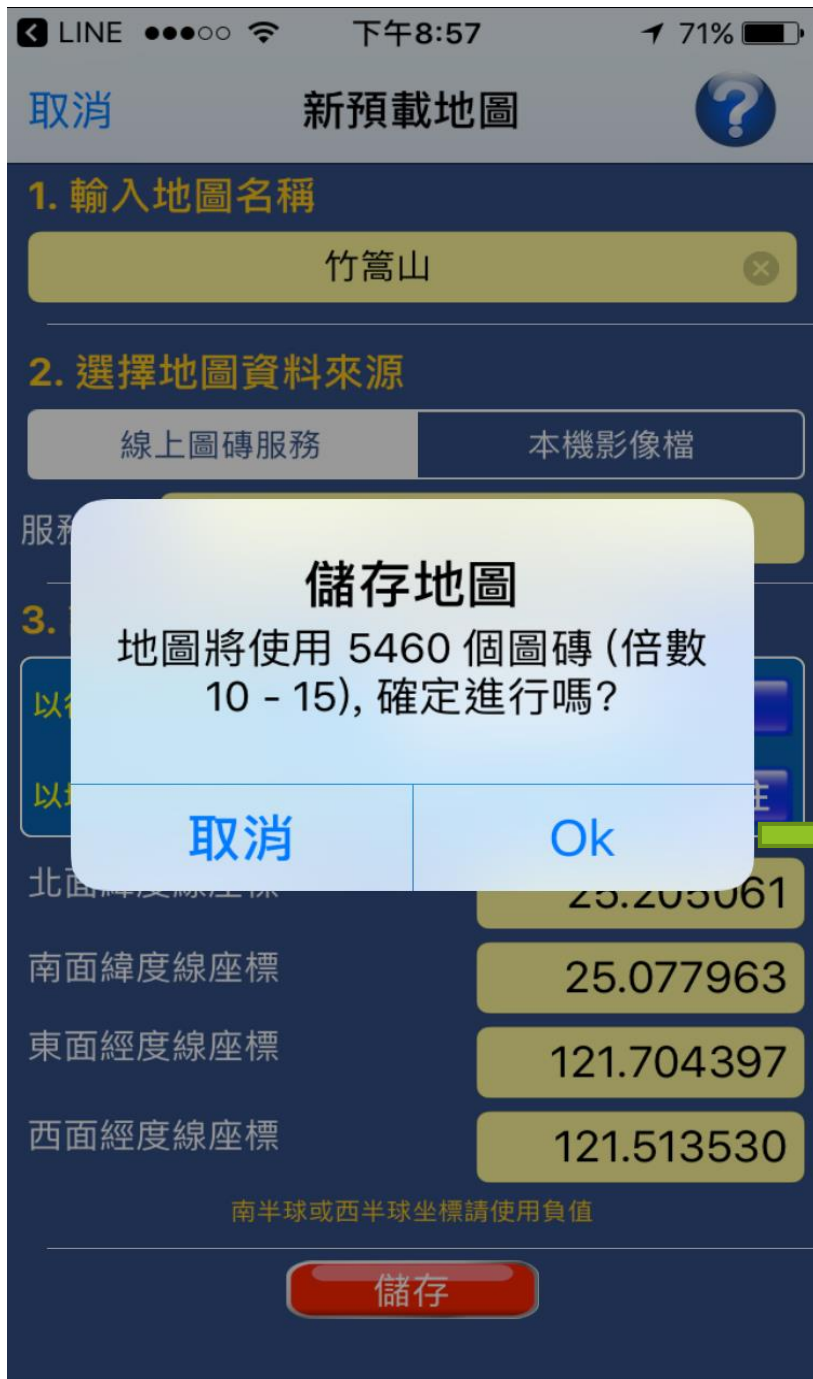


4



5

7



按ok

取消

預載地圖



總數: 8



竹篙山

台灣經建三版 (10 - 15, 5460)



點它



鶯子嶺

台灣經建三版 (9 - 14, 2730)



白雞山環狀

台灣經建三版 (13 - 16, 340)



松蘿湖

台灣經建三版 (11 - 16, 2730)



組合山樂佩山

台灣經建三版 (11 - 16, 5460)



三貂嶺獅子嘴岩

台灣經建三版 (13 - 16, 340)



獅子嘴奇岩

台灣經建三版 (12 - 16, 1364)



搜尋



已存行程



預載地圖



設定



更多

預載地圖 台灣經建三版

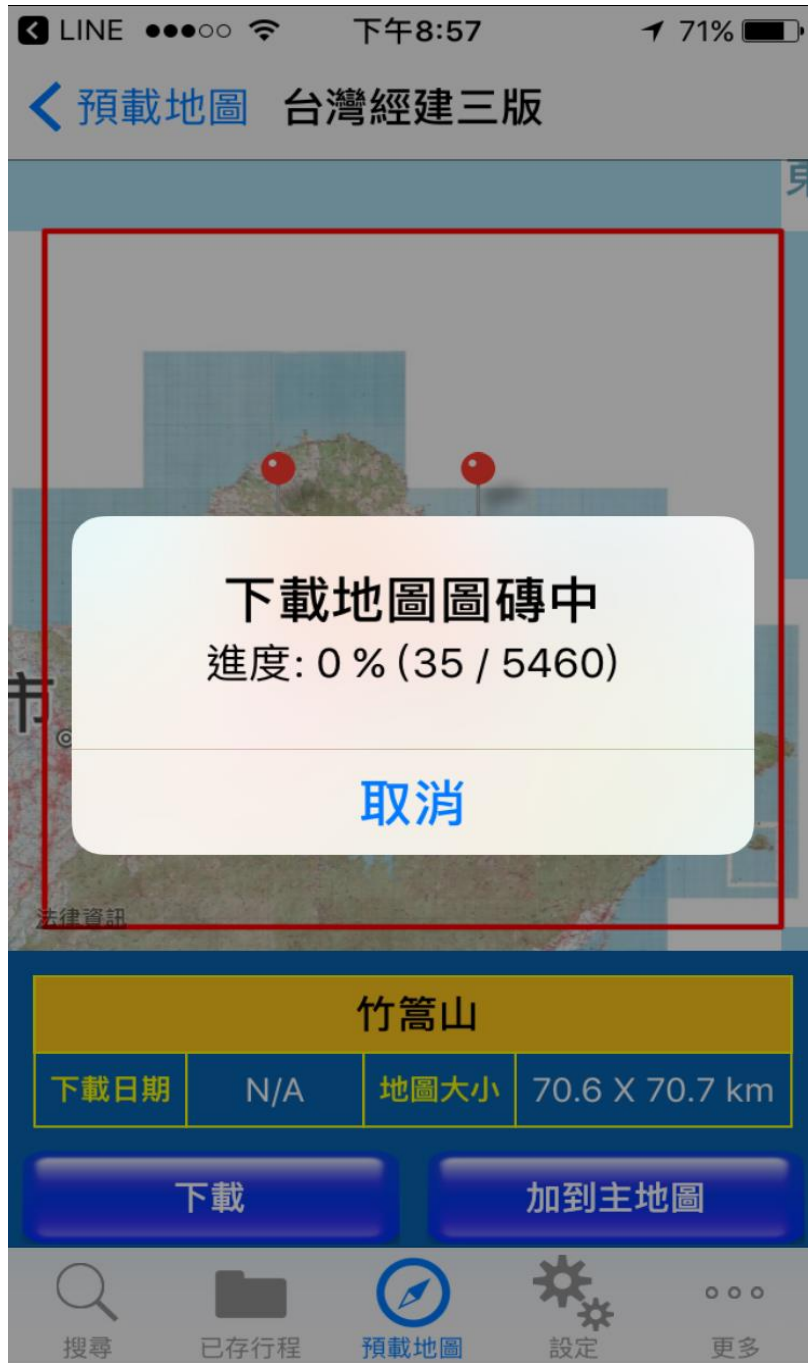


竹篙山			
下載日期	N/A	地圖大小	70.6 X 70.7 km

按下載



下載 加到主地圖







到(已存行程)
匯入行程



完整的離線地圖
加上軌跡

返回

參考行程

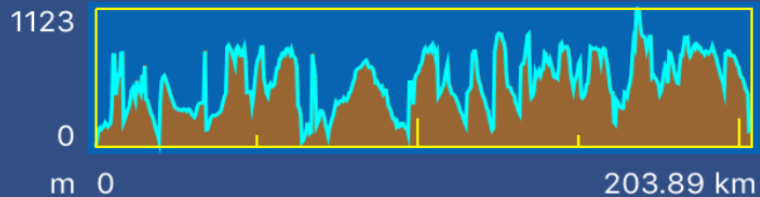


摘要

名稱 竹篙山

經過時間 43153:54... 平均速度 2.6 kph

記錄時間 79:27:52 記錄長度 203.89 km



高度圖

行程分析

累升高度 9740 m 累降高度 10505 m

最大高度 1123 m 最小高度 0 m

起點

日期 2005/12/4 上午9:54 19 m



目前行程



參考行程



標記



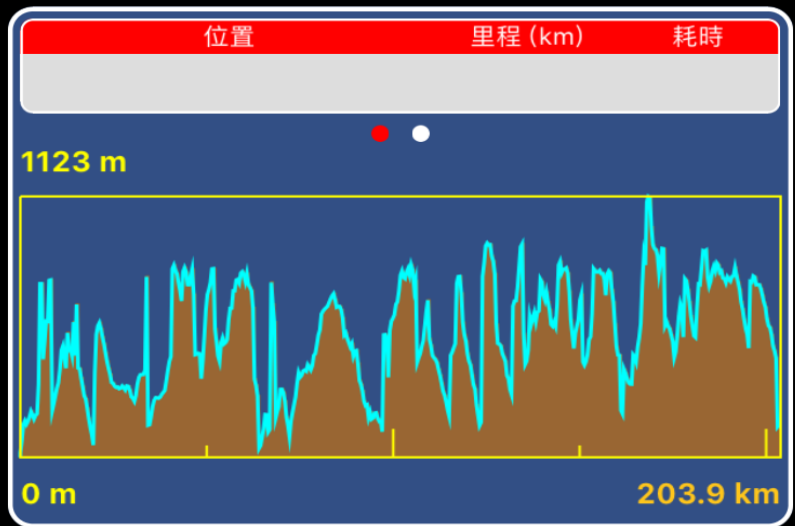
相片

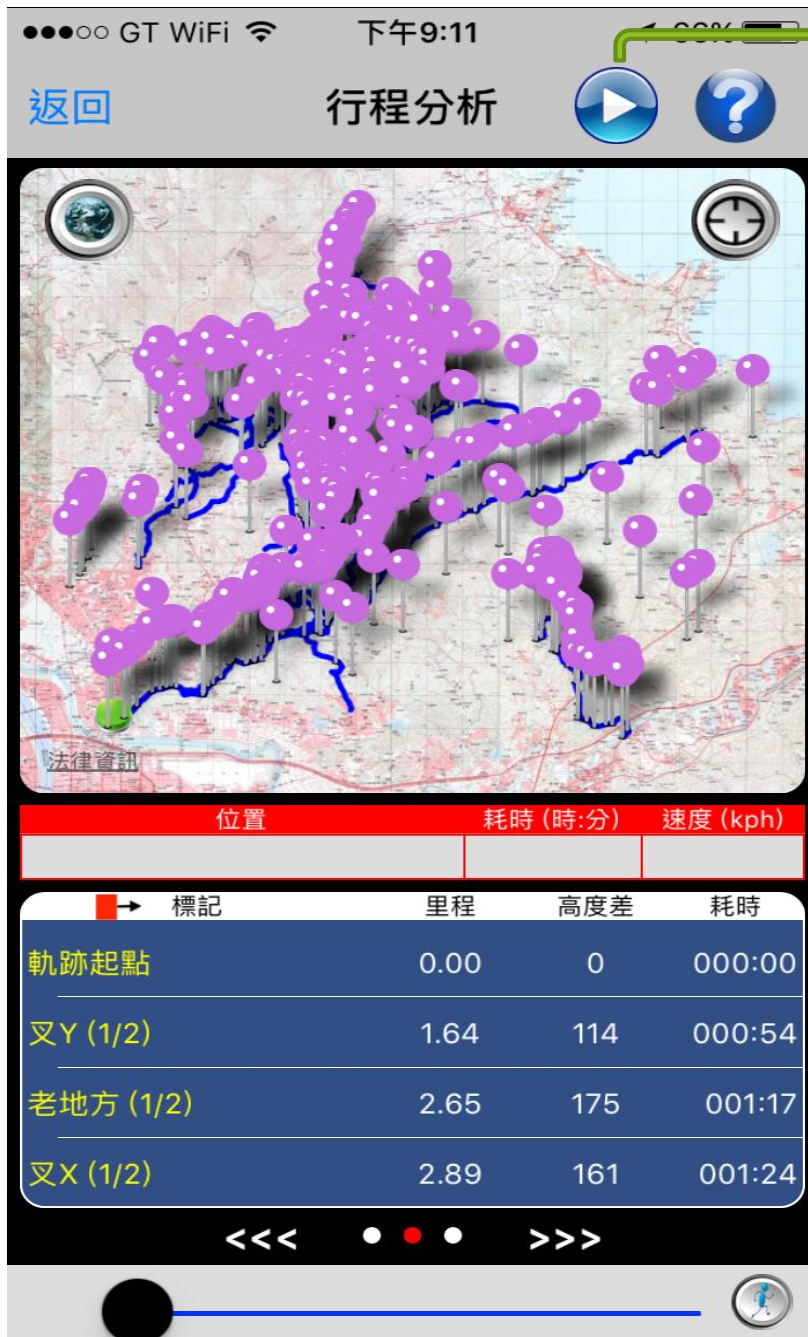


行程紀錄

返回

高度圖





顯示移動過程

返回

標記



目前行程 (0)

參考行程 (417)



土地公

25.135240°N 121.591230°E, 443 m
方位: 北, 距離: 9.58 km



0+800

25.138412°N 121.578458°E, 473 m
方位: 北, 距離: 10.00 km



0.2K

25.166443°N 121.576370°E, 770 m
方位: 北, 距離: 13.11 km



0.5K

25.163688°N 121.589258°E, 836 m
方位: 北, 距離: 12.73 km



0.6K

25.165753°N 121.579151°E, 768 m
方位: 北, 距離: 13.00 km



目前行程



參考行程



標記



相片



行程紀錄

返回

目前行程



摘要

25.048751°N 121.589645°E



方向 **東南** 速度 (kph) 0.0

誤差 (m) 65 高度 (m) 17

日出 / 日落 高度圖

經過時間 累升高度

記錄時間 累降高度

記錄長度 最大高度

平均速度 最小高度

日出 / 日落時間



日出

日落



主頁設定