

# 覽步樂 (RAMBLR)

1



覽步樂 (爬山 徒步 旅游 觀光  
自行車 地圖 博客 社交)

Bientus, Inc.

3+

解除安裝

開啟

含廣告內容 • 應用程式內購



下載次數



2,042 人



旅遊與地方資訊



類似內容

照片并不是回忆的全部. 您手里的回忆记录仪 - "覽步樂(Ramblr)"!



新功能

\* Urgent Bug Fix (For LG Phone Users)

2

相機

標記

請按設定

定位

開始記錄


放大縮小

活動記錄



3

選擇ON  
LINE街區



離線地圖



ON LINE  
地圖

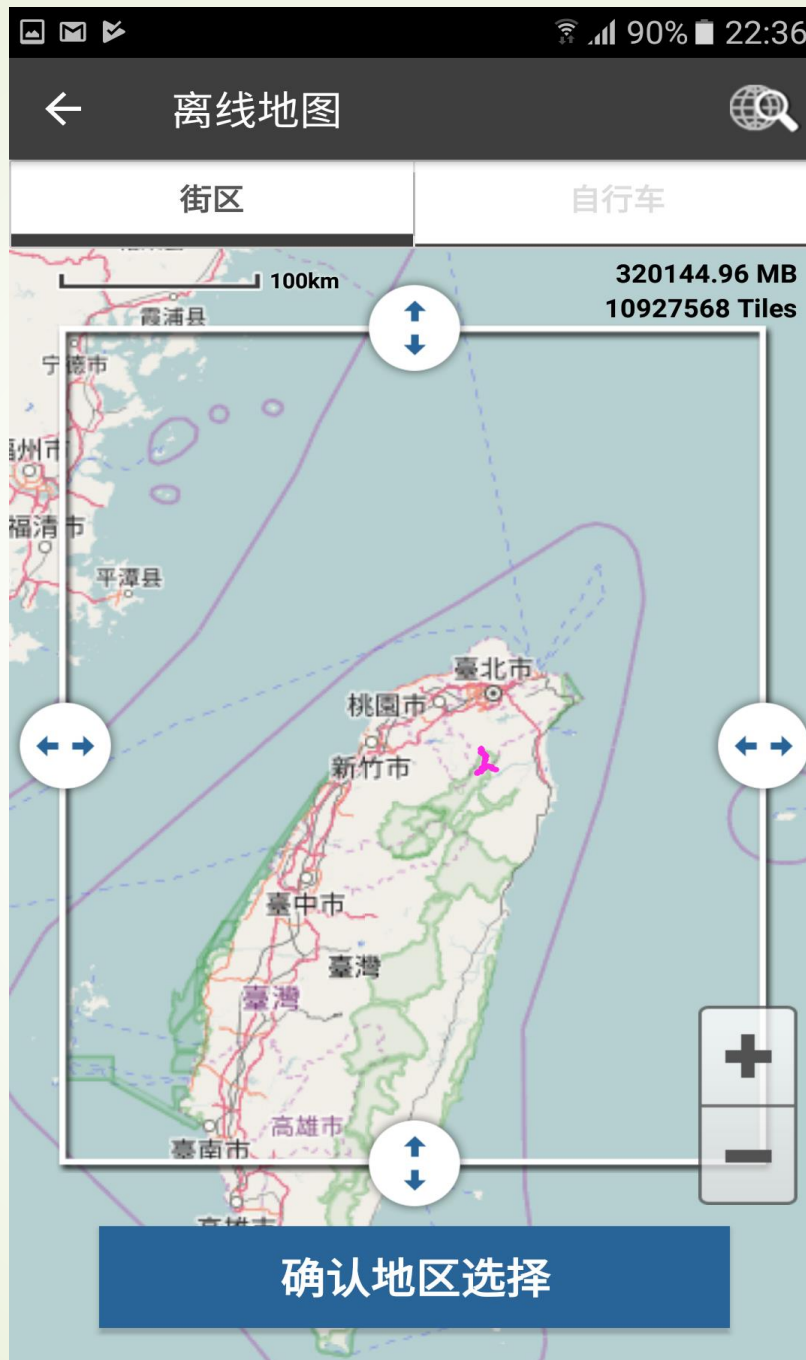
5



按(下載新的地圖)

6

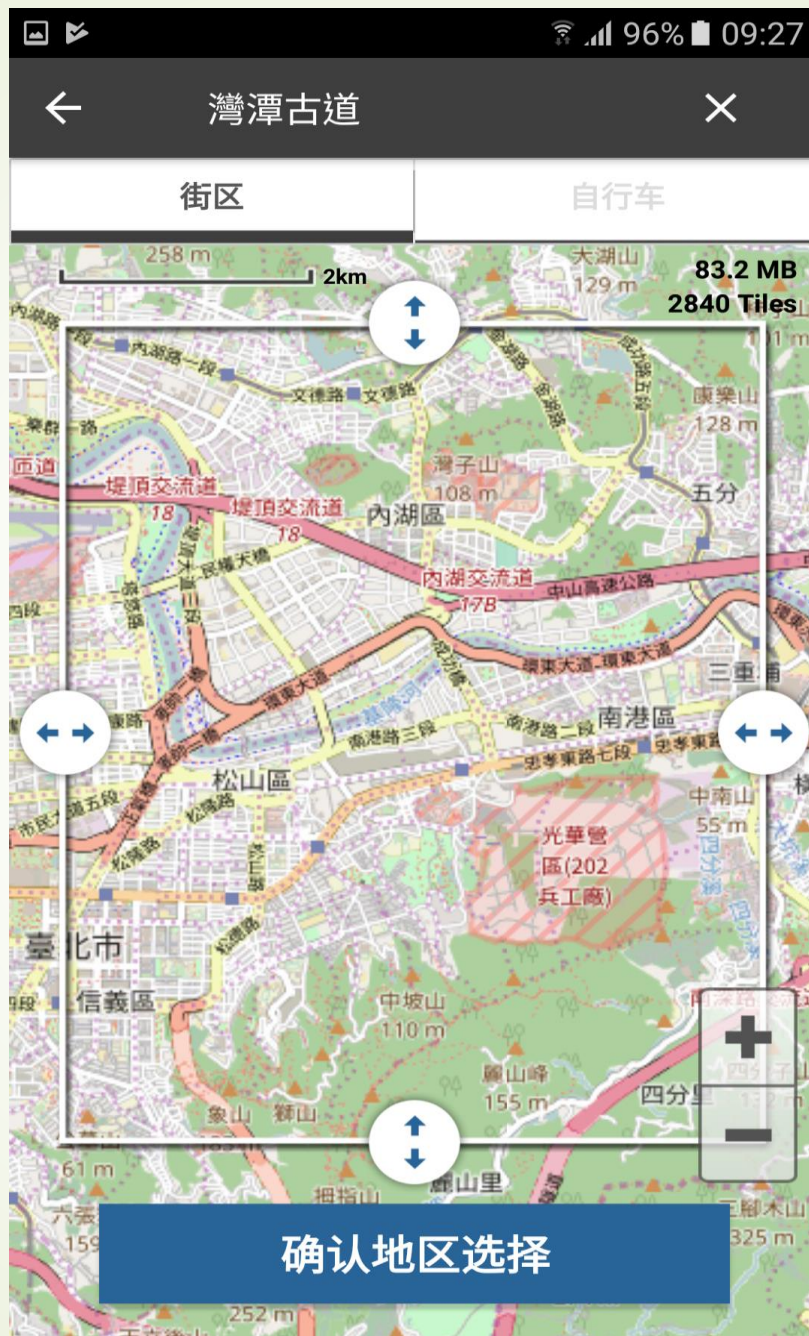
選(街區)



按(搜尋)

7

植入(山的  
名稱)  
鍵盤按搜  
尋

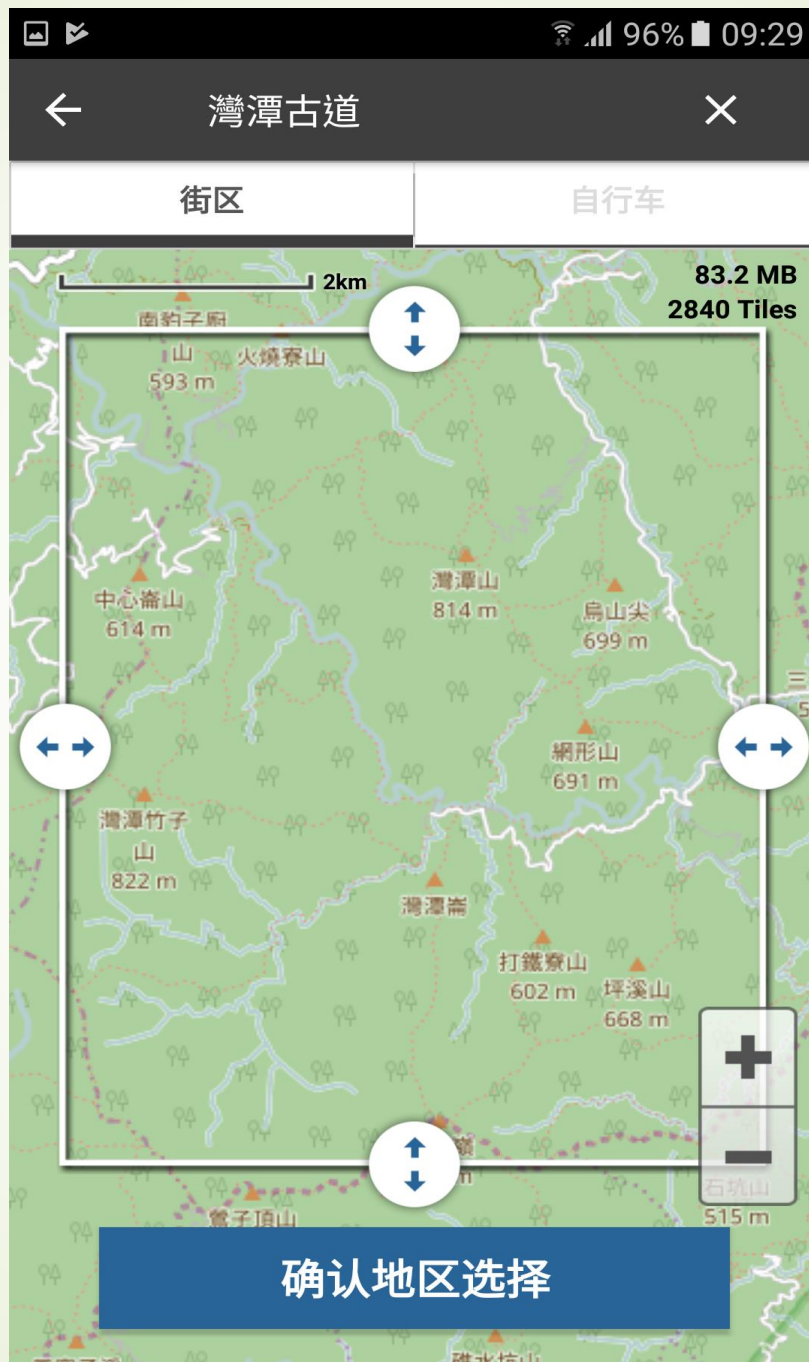


8



選擇第一  
個項目





縮放選擇檔案大小 (80M左右)

將三角點或整條步道置於地圖中央

選擇確認

10



給名稱

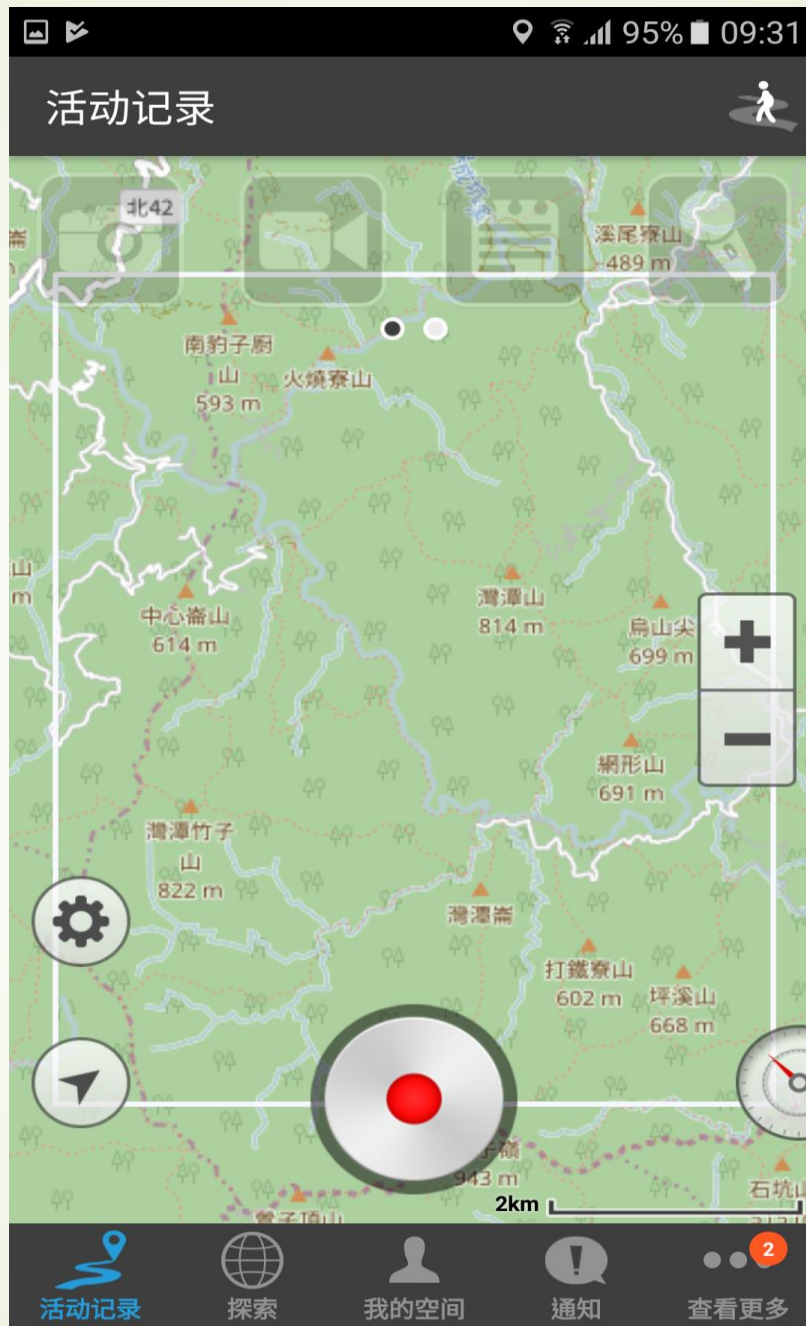
開始下載



12

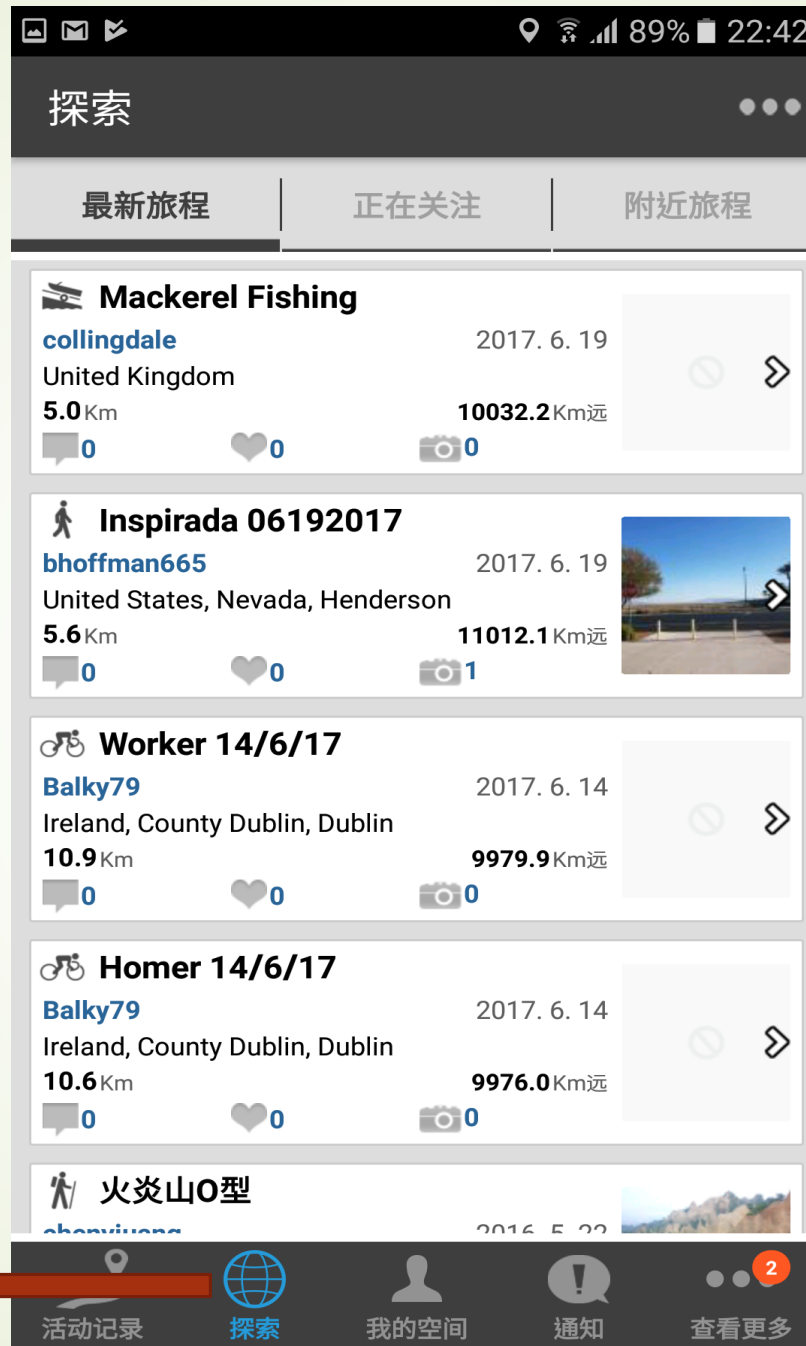


已經新增  
一筆資料  
並選擇



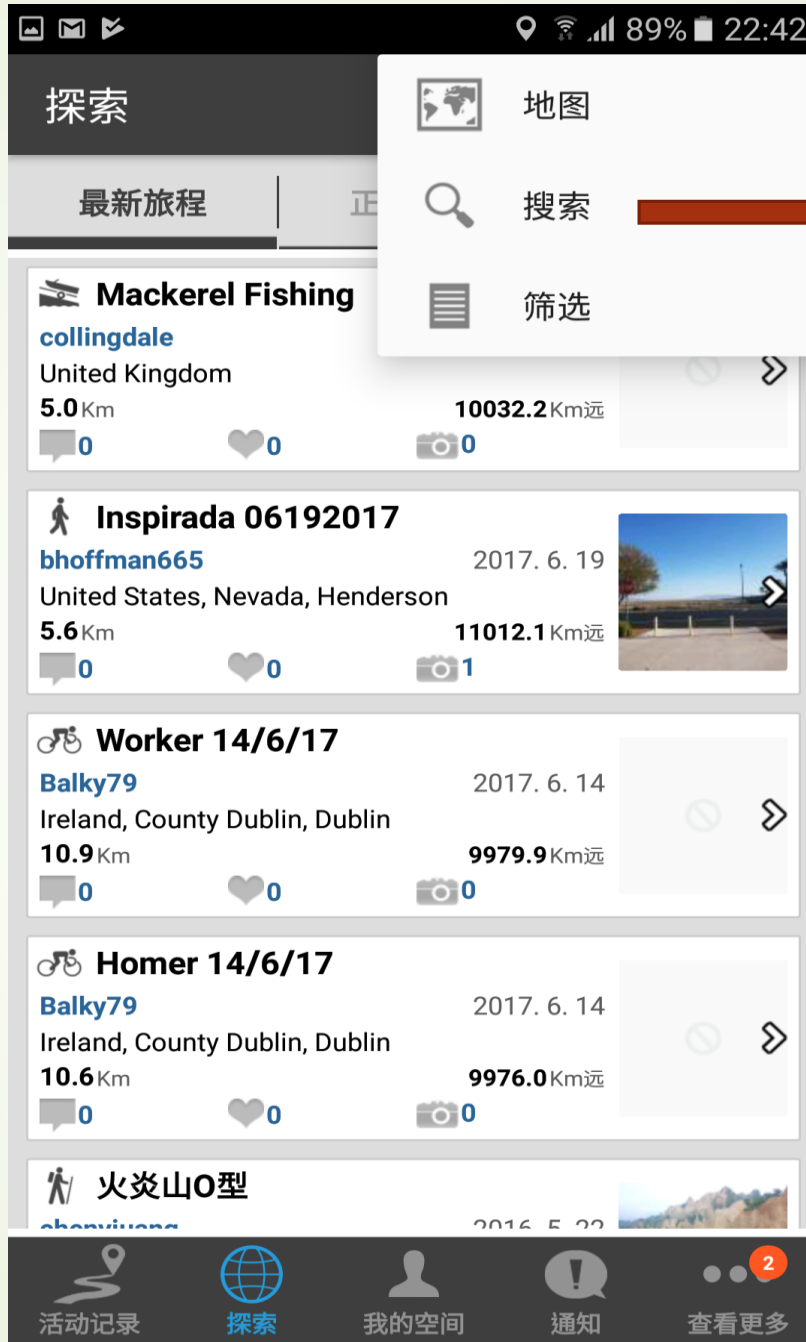
不含軌跡的  
離線地圖

14



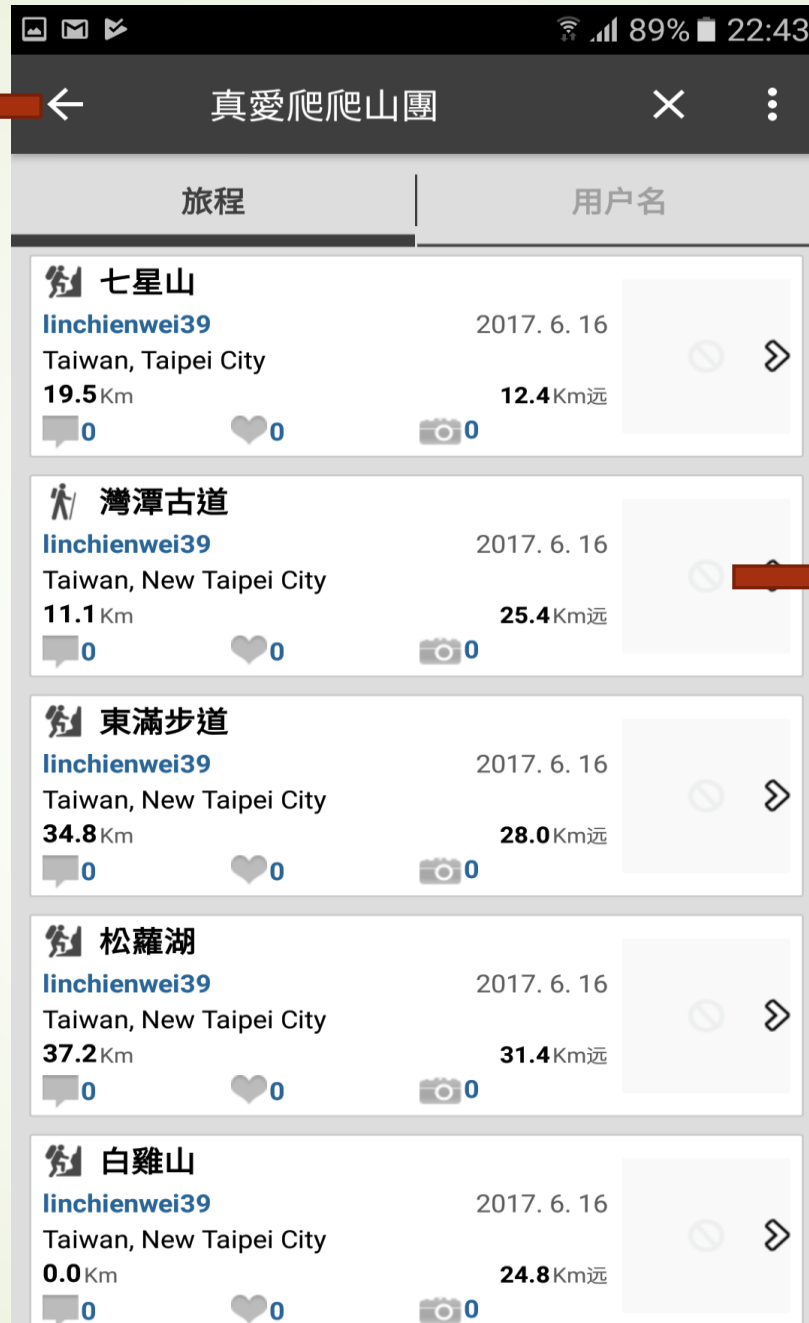
按(選項)

進入探索



16

植入(真愛  
爬爬山團)



選擇(灣潭古道)



览步乐

← 旅程专辑 +

↑ 导航 编辑旅程 ↓ 下载

↔ 查看详细内容

灣潭古道  
Taiwan, New Taipei City  
2017. 6. 16

linchienwei39  
[查看个人资料](#)

距离	11.1 km	持续时间	2121:24:38
移动时间	13:42:00	休息时间	2107:42:38
平均速度	0.8km/h	最高点	816 m
高度	575 m	难易度	

评论 · 赞

8 0 0

按(下载)



開始下載



下載後檔案所在處




览步乐

← 导航 删除旅程 添加路线 分享

查看详细内容

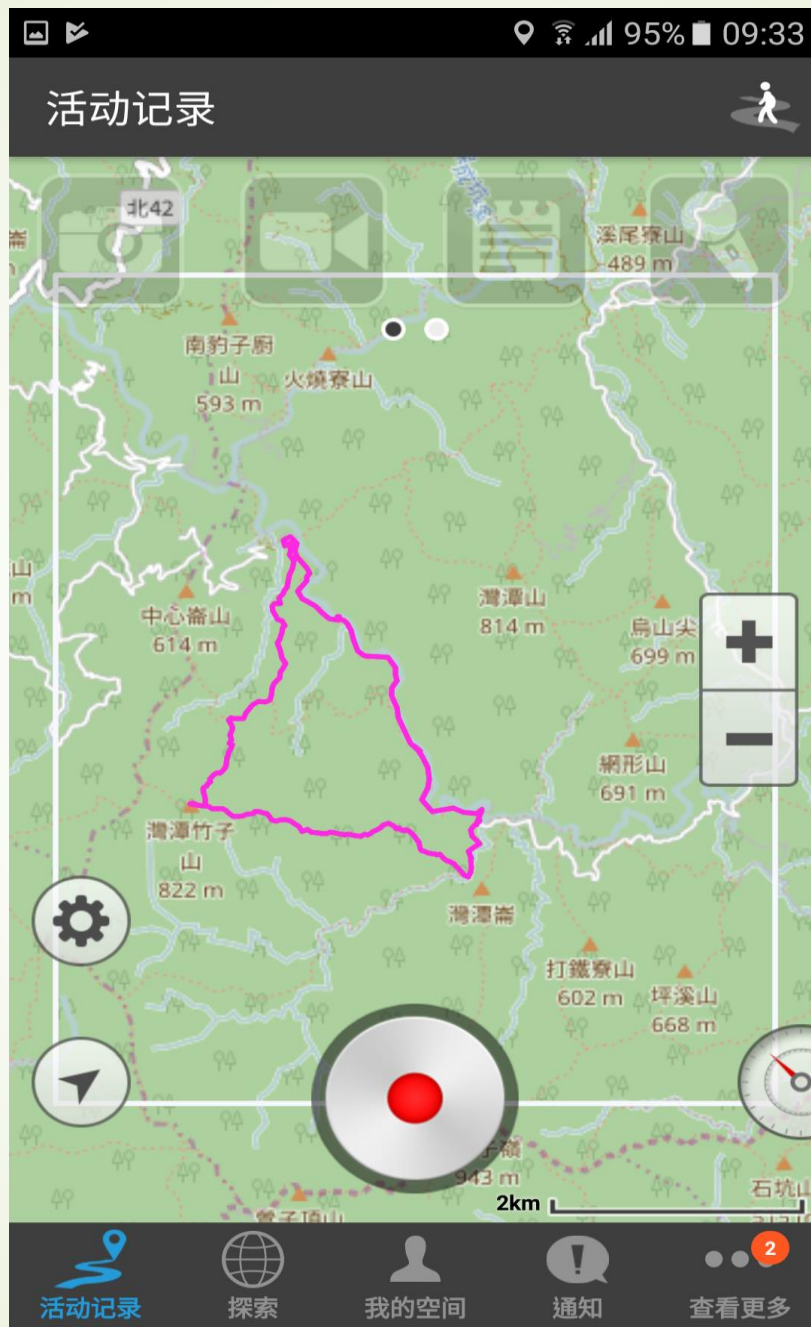
灣潭古道  
Taiwan, New Taipei City  
2017. 6. 16. 12:00 上午

 **linchienwei39**  
[查看个人资料](#)

距离	11.1 km	持续时间	12:14:16
移动时间	12:14:16	休息时间	00:00:00
平均速度	0.8km/h	最高点	816 m
总上升高度	575 m	难易度	

统计&图表 >

添加路线至  
离线地图



完整的離  
線地圖



览步乐

导航 删除旅程 移除路线 分享

查看详细内容

Google

**灣潭古道**

Taiwan, New Taipei City

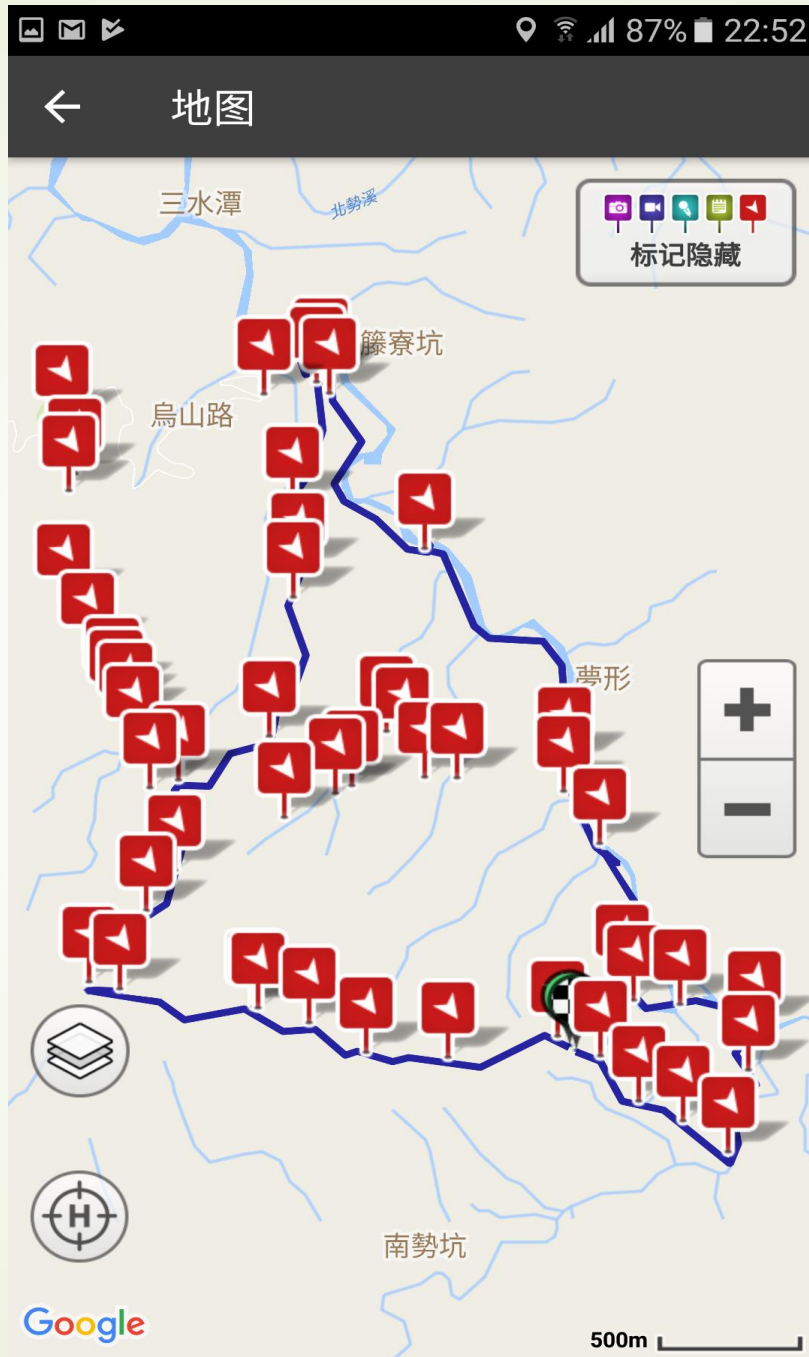
2017. 6. 16. 12:00 上午

 **linchienwei39**  
[查看个人资料](#)

距离	<b>11.1 km</b>	持续时间	<b>12:14:16</b>
移动时间	<b>12:14:16</b>	休息时间	<b>00:00:00</b>
平均速度	<b>0.8km/h</b>	最高点	<b>816 m</b>
总上升高度	<b>575 m</b>	难易度	

统计&图表 >

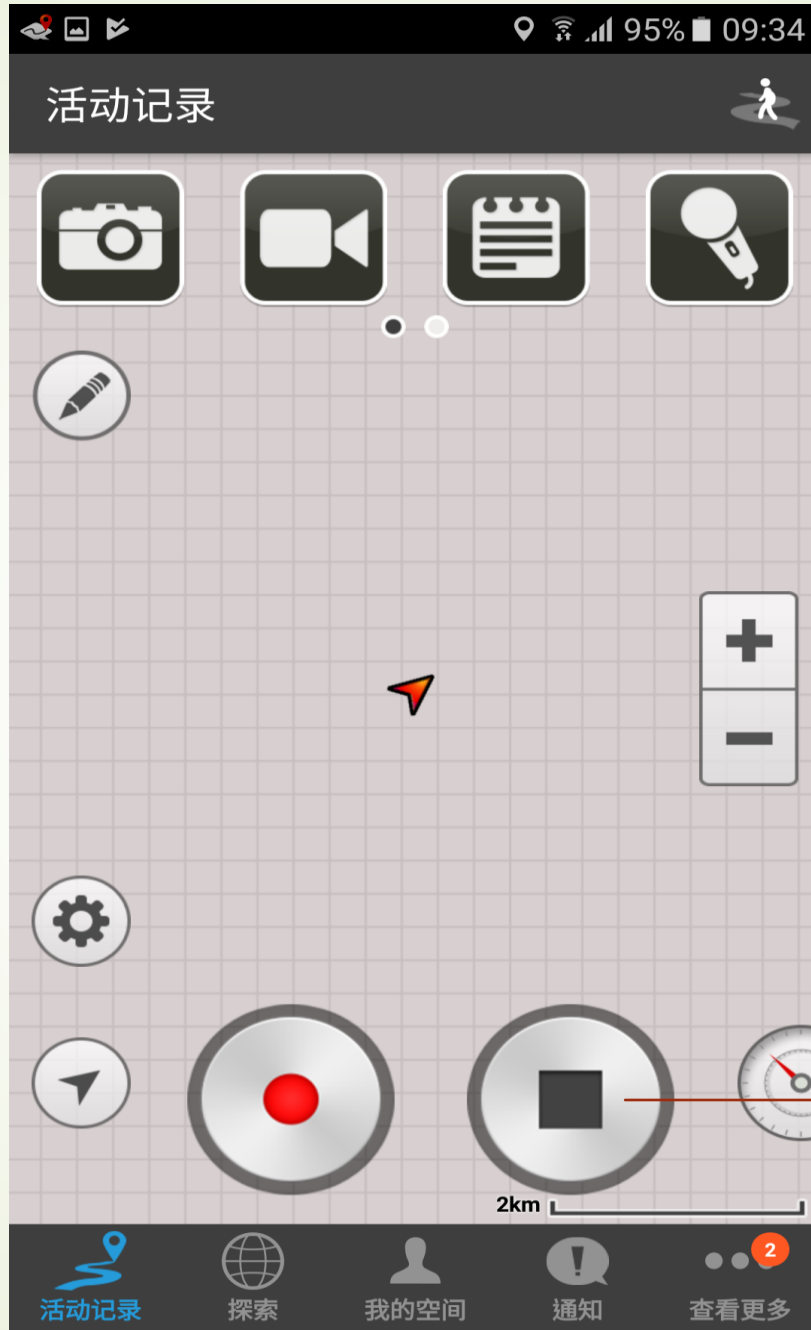
查看詳細  
內容



標記隱藏

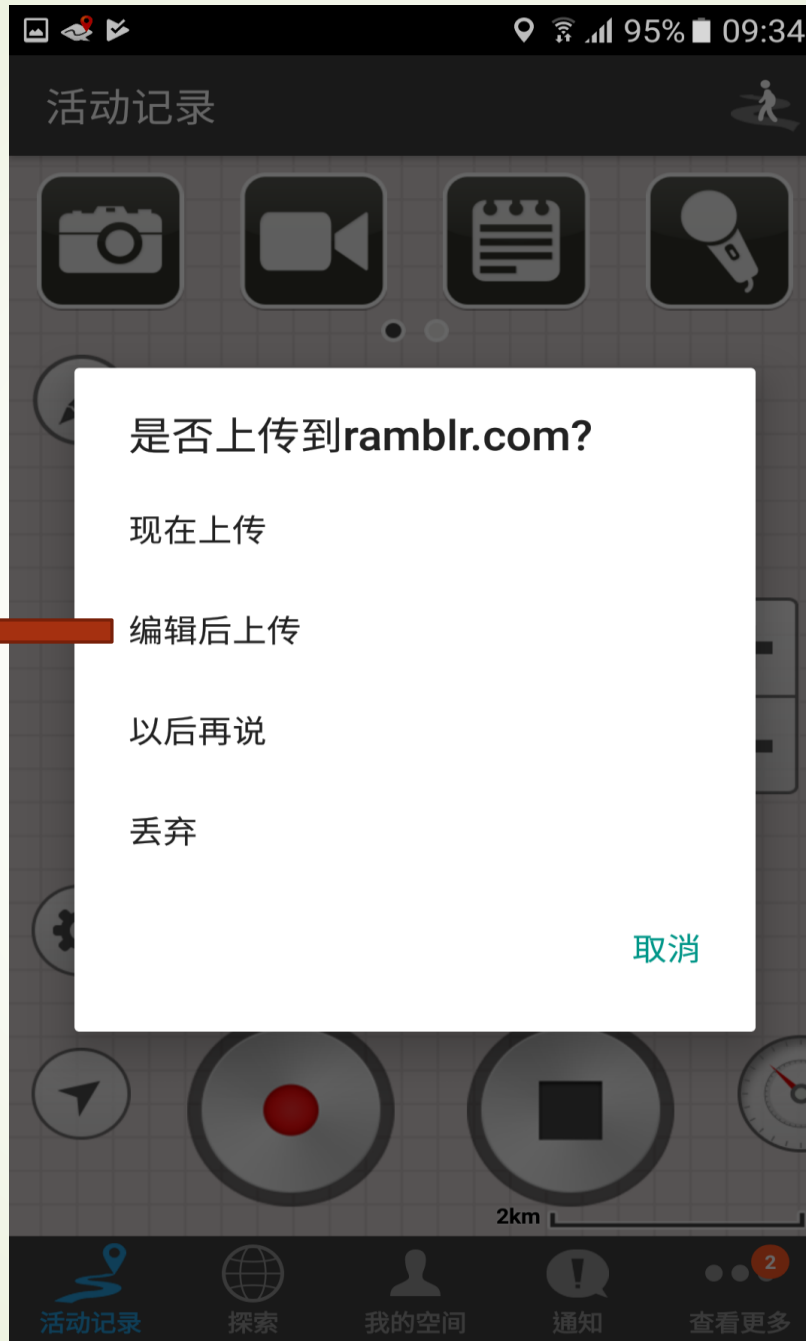
定位






記錄結束

選擇編輯  
後上傳




06/19/2017

编辑标题和描述

06/19/2017 

台湾 台北市 南港區

2017. 6. 19. 10:50 下午

 **linchienwei39**  
[查看个人资料](#)

距离	0.0 km	持续时间	00:00:05
移动时间	00:00:05	休息时间	00:00:00
平均速度	8.8km/h	最高点	0 m
总上升高度	0 m	难易度	

统计&图表 >

添加照片

編輯後再  
上傳

上传旅程

标题  
灣潭古道

活动 登山

难易度  
非常容易 容易 普通 困难 非常困难

是否公开 公开 保密 非公开

分享至Twitter OFF

文件大小 0.00MB

开始上传

1. 輸入活動名稱

2. 活動種類

3

4

5. 開始上傳