


ORUXMAPS

72% 21:28

Oruxmaps
Travel & Sport companion

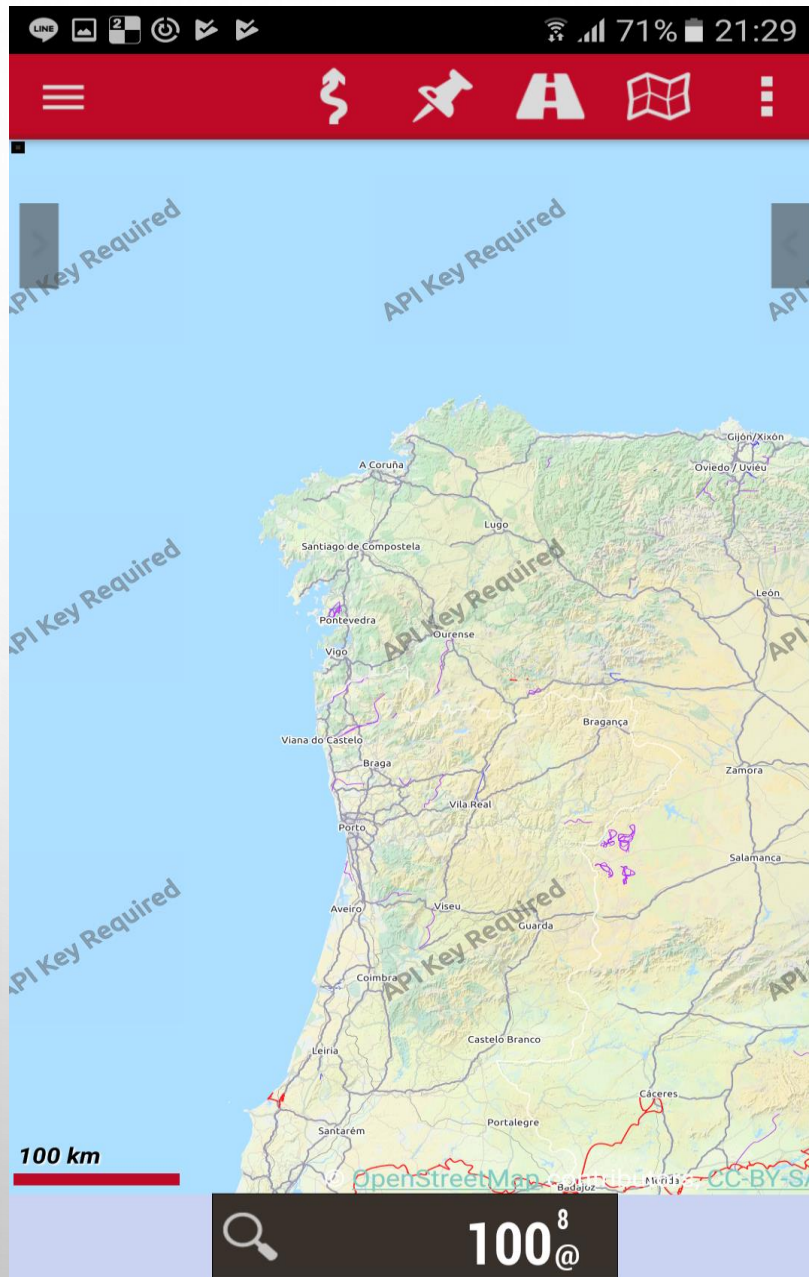
 **OruxMaps Donate**
jose vazquez
3+

解除安裝 開啟

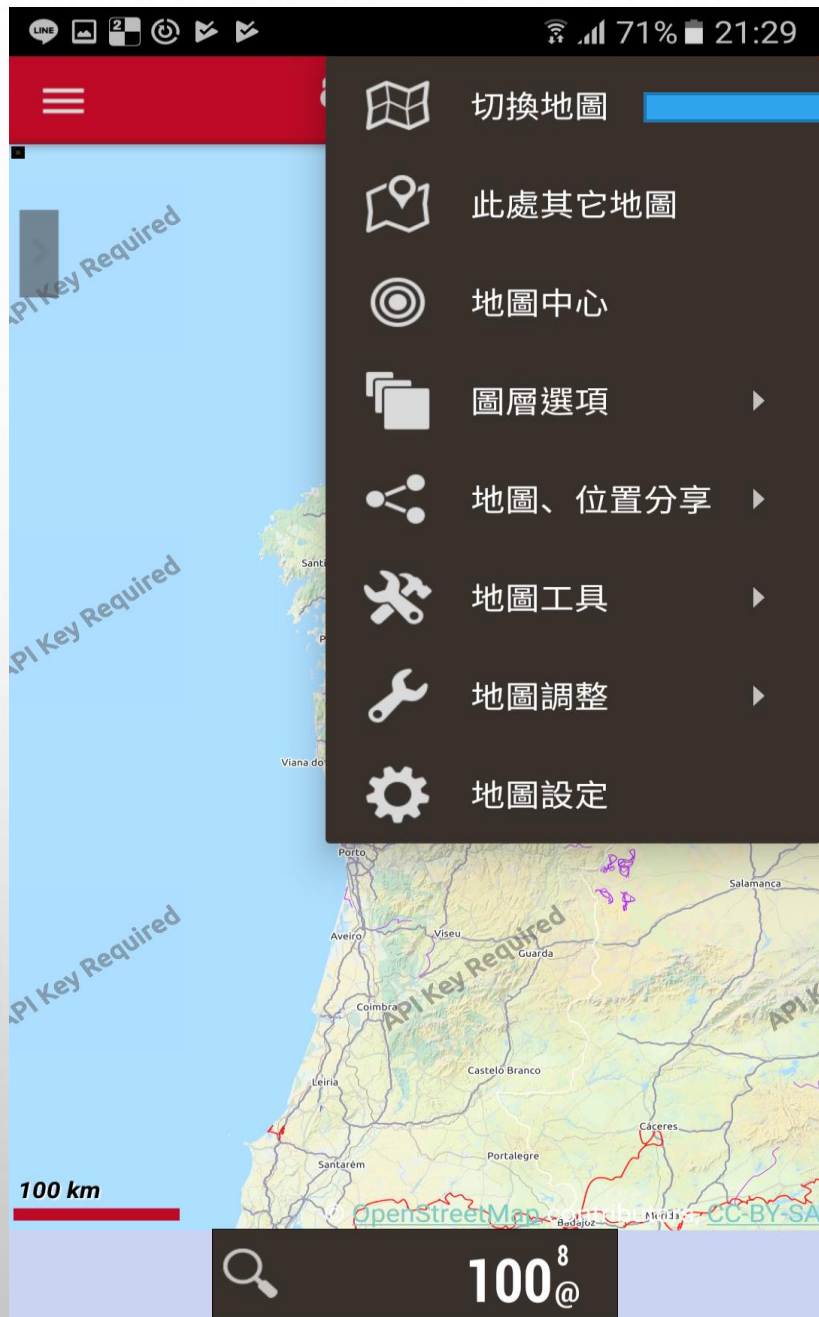
1 萬 下載次數
4.8 2,481 人 旅遊與地方資訊 類似內容

OruxMaps捐贈

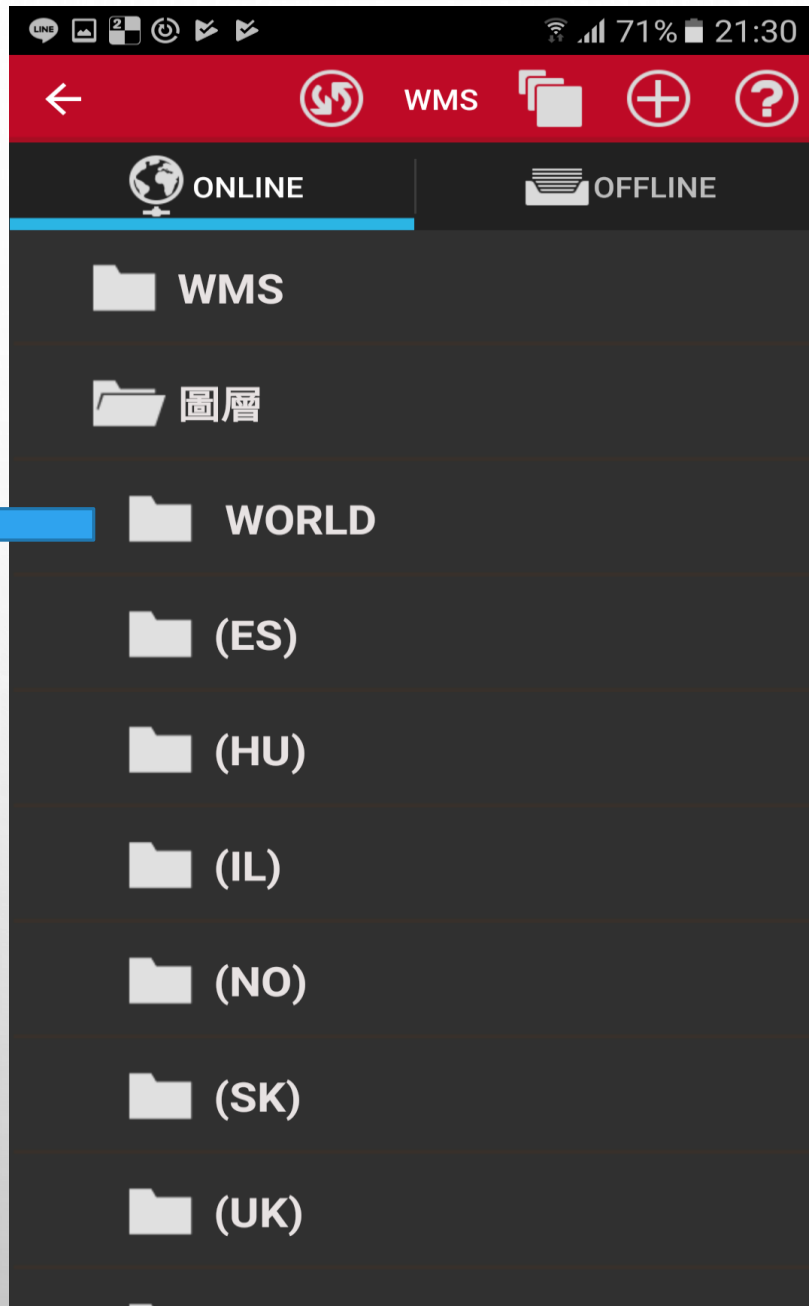
新功能
News v.7.0.12:
—>Bug correction



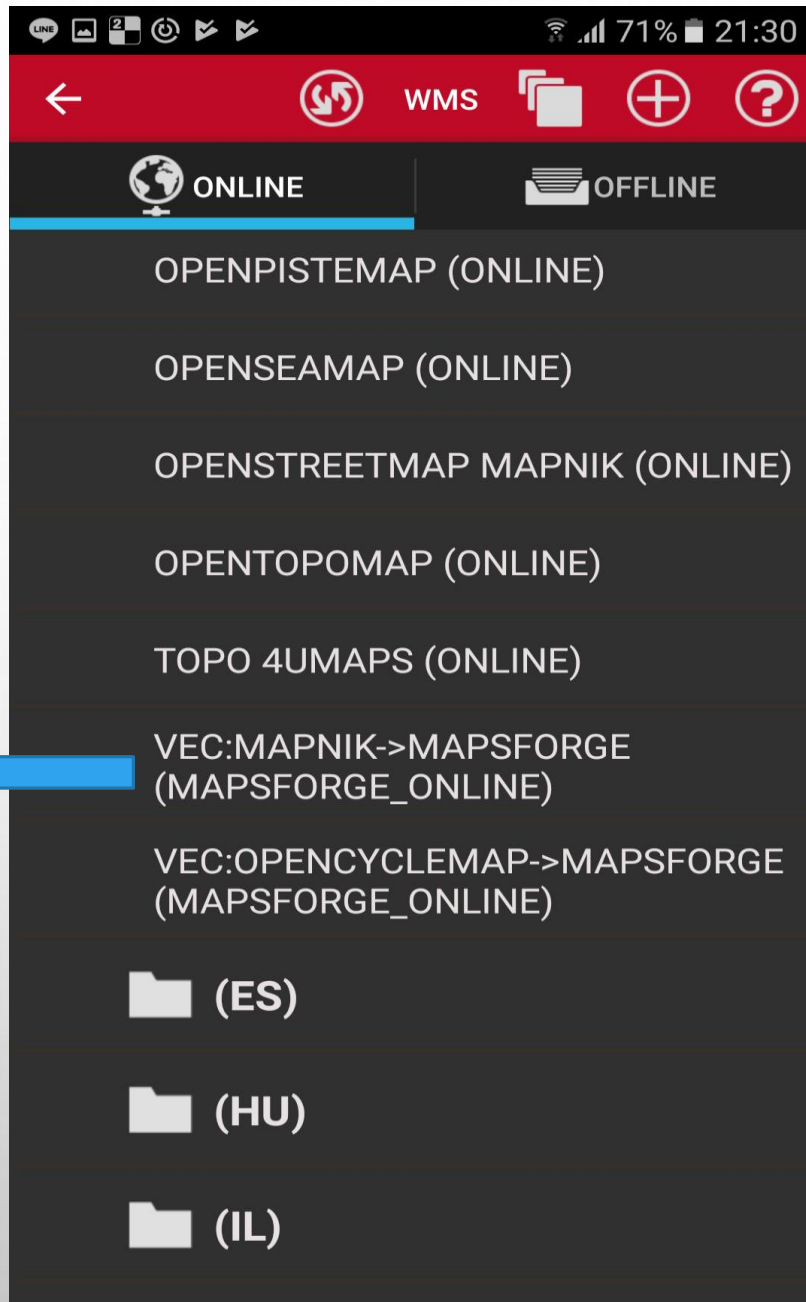
Oruxmaps
首頁



按(切換地圖)


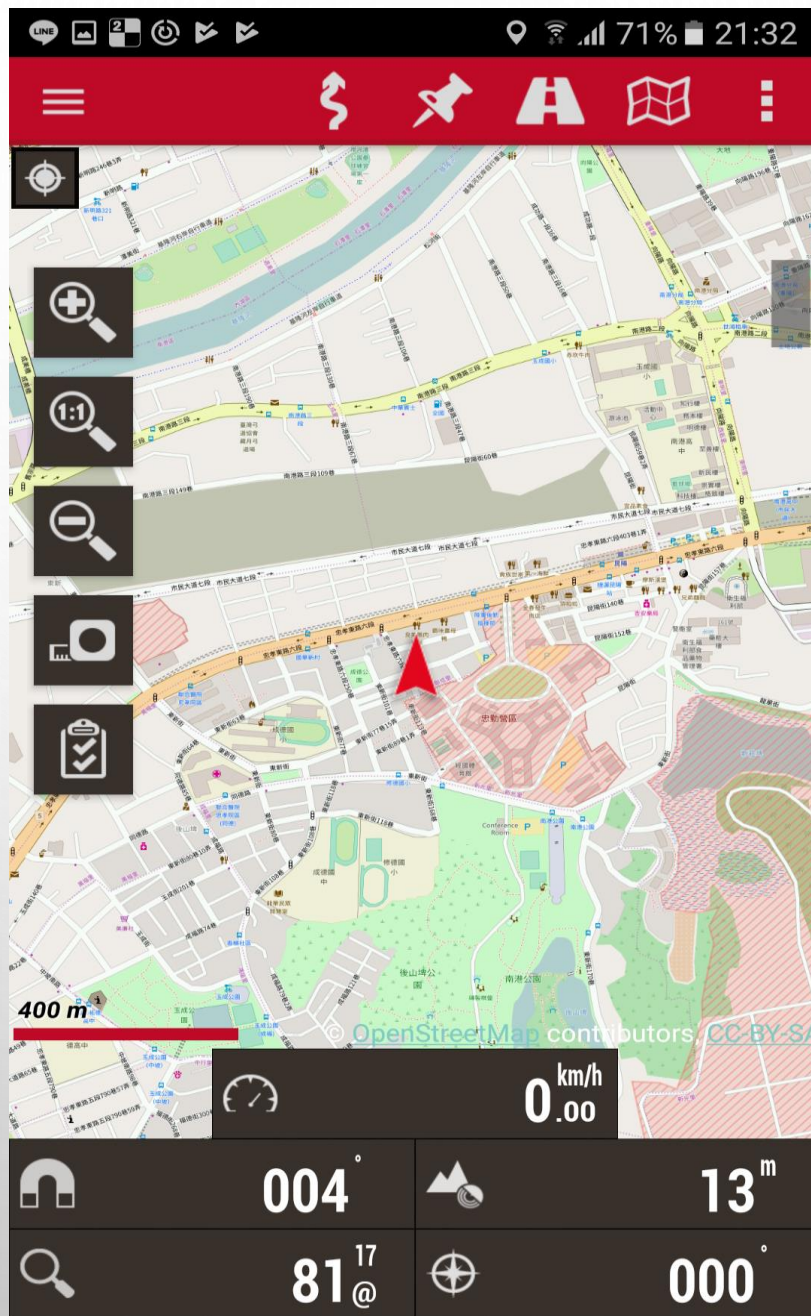



按(world)

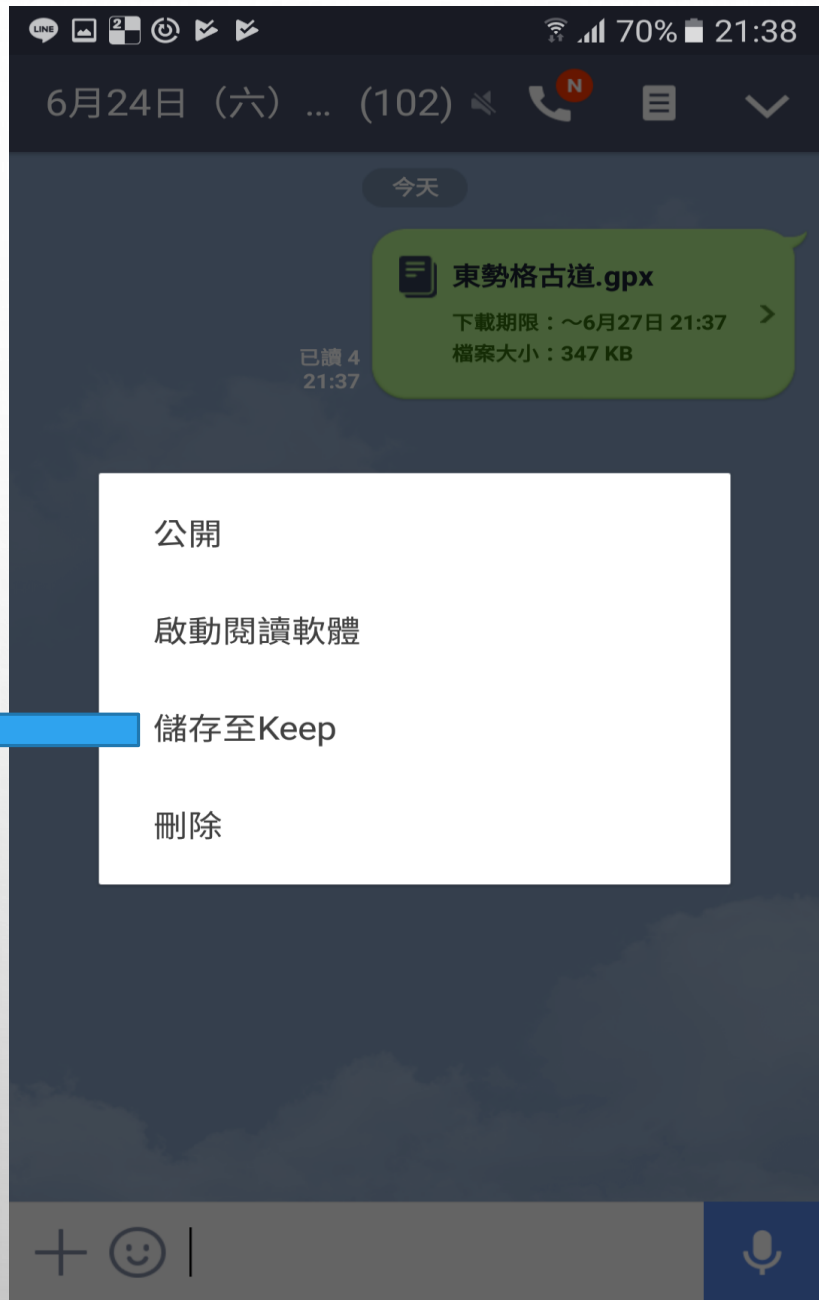


選擇此線上
地圖

放大縮小鍵



線上地圖



點選gpx檔儲
存至keep

1/20



2017年6月20日 21:38



東勢格古道.gpx




下載

內建儲存空間

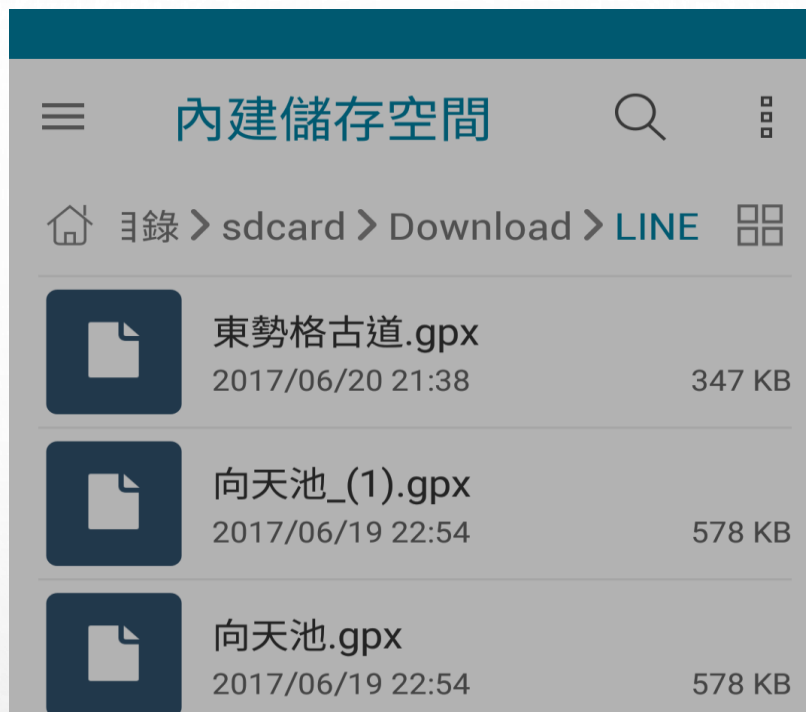
目錄 > sdcard > Download > LINE

- 東勢格古道.gpx
2017/06/20 21:38 347 KB
- 向天池_(1).gpx
2017/06/19 22:54 578 KB
- 向天池.gpx
2017/06/19 22:54 578 KB
- 北插天山路線圖.gpx
2017/06/17 23:00 716 KB
- 紗帽山.gpx
2017/06/17 22:54 261 KB
- 三貂嶺瀑布獅子嘴岩.gpx

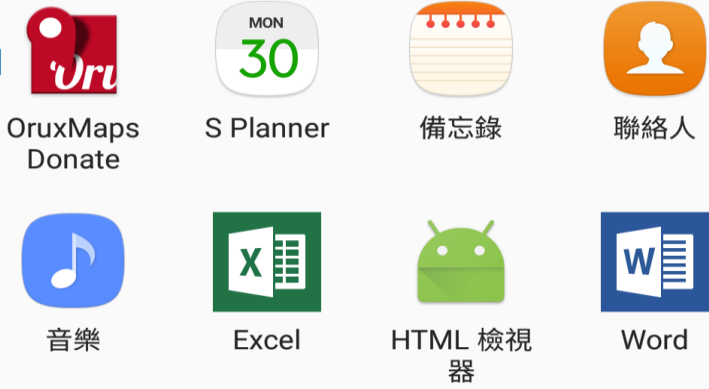


至檔案總管
點選gpx檔

新顯示功能 - 夜間模式
請至 設定 變更您的偏好設定



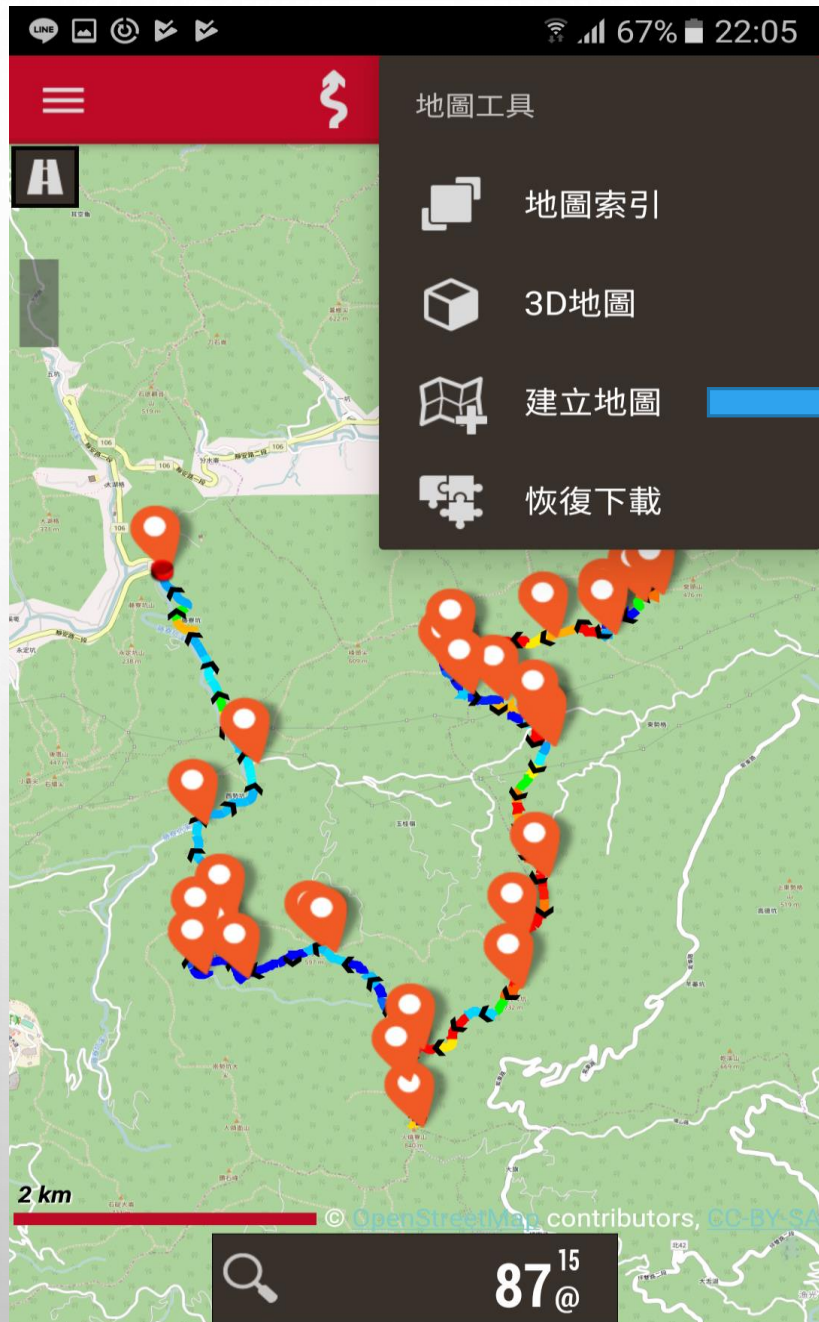
開啟方式




以oruxmaps開啟



直接按確定



建立離線地圖(選取對角線2點後點勾勾圖案)

← 

在線地圖源:
VEC:Mapnik->mapsforge

圖層


<input checked="" type="checkbox"/>	00	<input checked="" type="checkbox"/>	01	<input checked="" type="checkbox"/>	02	<input checked="" type="checkbox"/>	03	<input checked="" type="checkbox"/>	04
<input checked="" type="checkbox"/>	05	<input checked="" type="checkbox"/>	06	<input checked="" type="checkbox"/>	07	<input checked="" type="checkbox"/>	08	<input checked="" type="checkbox"/>	09
<input checked="" type="checkbox"/>	10	<input checked="" type="checkbox"/>	11	<input checked="" type="checkbox"/>	12	<input checked="" type="checkbox"/>	13	<input checked="" type="checkbox"/>	14
<input checked="" type="checkbox"/>	15	<input checked="" type="checkbox"/>	16	<input checked="" type="checkbox"/>	17	<input checked="" type="checkbox"/>	18		

圖塊數量: 2496
估計大小(Mb): 37

地圖名稱: _____

忽略丟失的圖塊，繼續進行下載。

下載



1



2

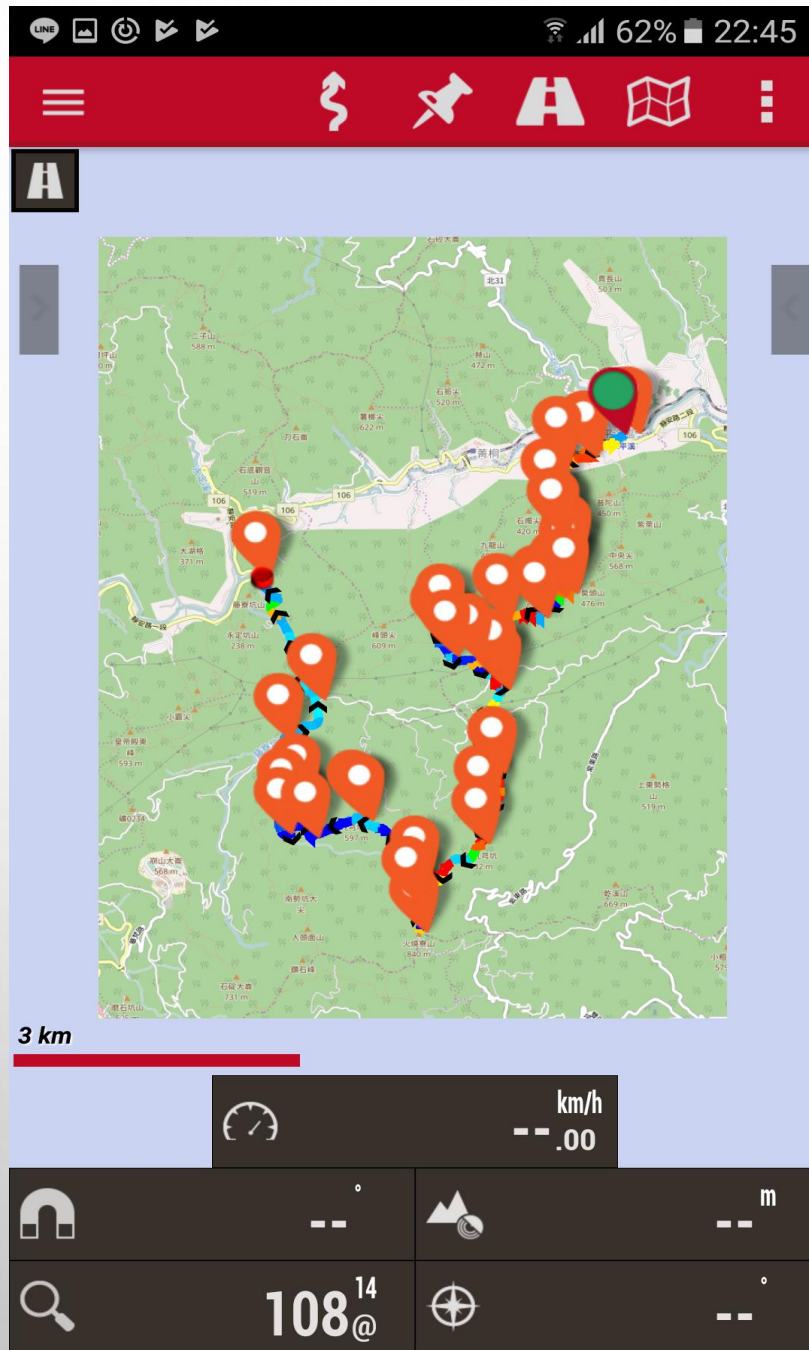


3



點選重新整理按鈕

在離線地圖資料夾中已經新增一筆



完整的離線地圖加上軌跡



1. 啟動gps+開始記錄



2.建立方位點+照片方位點



3.清除航線+統計資料+量測距離


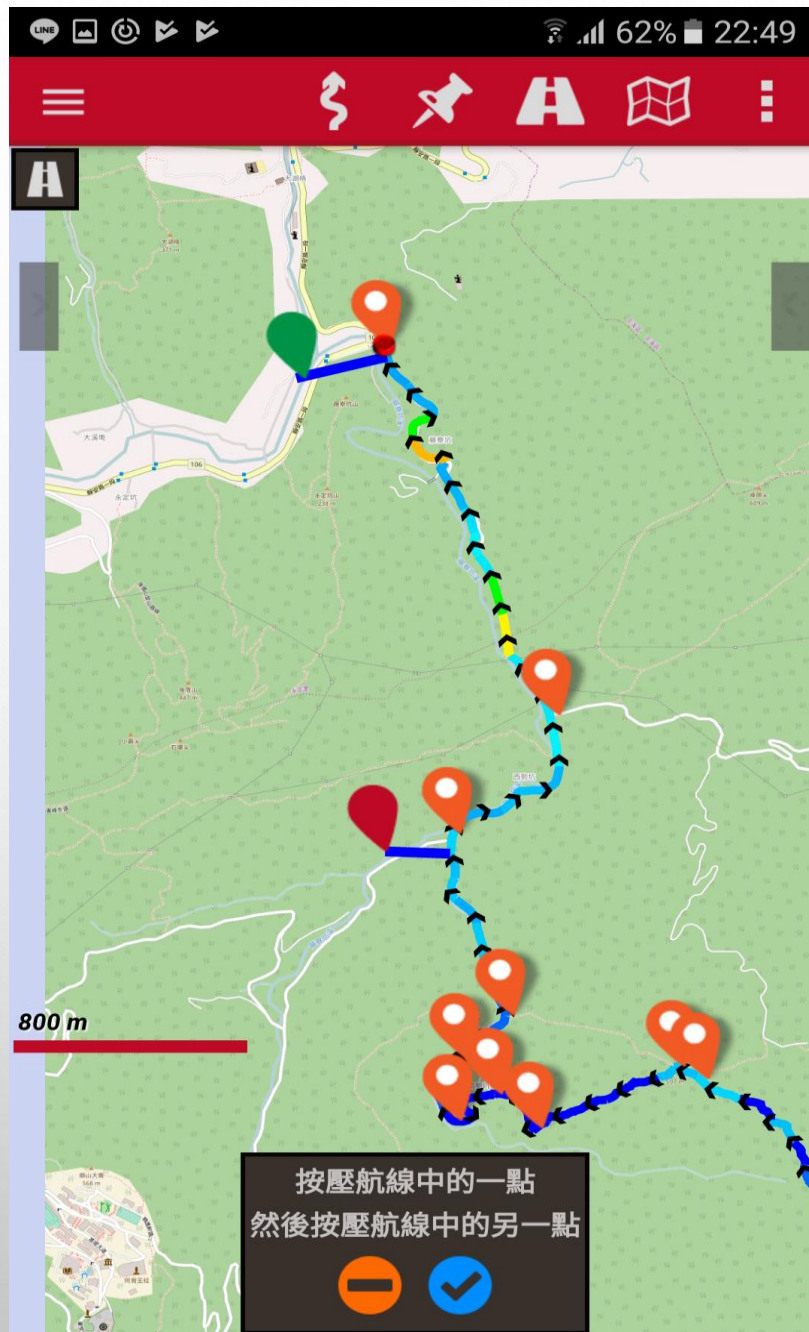
統計

東勢格古道_(1) 16.26 km (09:04:13)

開始時間	07/12/2014 08:10	結束時間	07/12/2014 17:14
平均速度	1.79 km/h	配速	33:28 min/km
最大速度	43.46 km/h	最大配速	01:22 min/km
平均移動速度	3.52 km/h	移動時間	04:37:29
高度上升	931 m	高度下降	-967 m
最高海拔	838 m	最低海拔	168 m
上升時間	04:40:25	下降時間	04:17:44
上升速度	199.36 m/h	下降速度	-225.28 m/h
最小心率		最大心率	
平均心率		卡路里	0



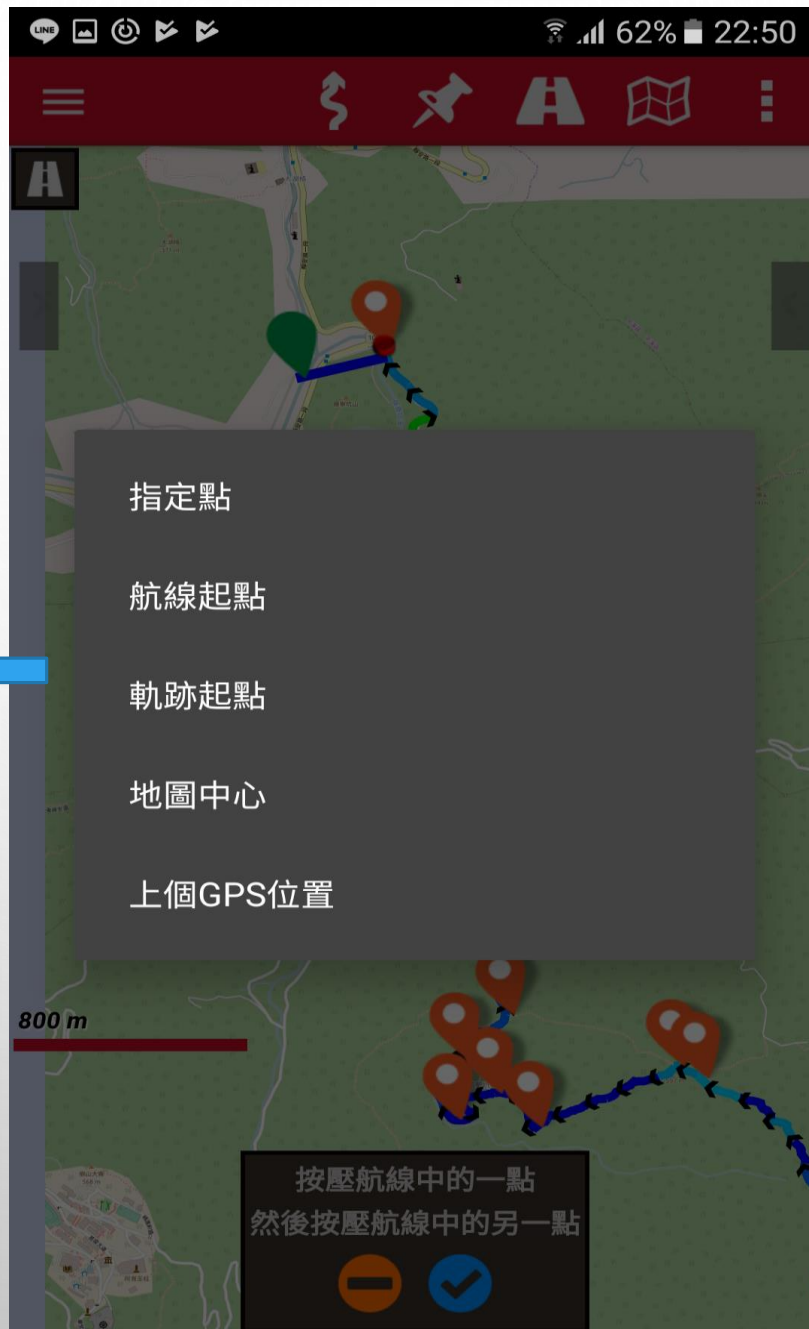
統計資料



量測距離



4.地圖中心+地圖調整



航線起點或軌跡起點



地圖方向

選取方向






5.使用介面
(儀表板+軌
跡)



儀表板



軌跡



← 軌跡

軌跡線寬
線寬(像素)
(4px)

軌跡路徑效果
使用虛線路徑顯示軌跡

繪製距離指示
在目前的航線的每個距離單位劃一方位點

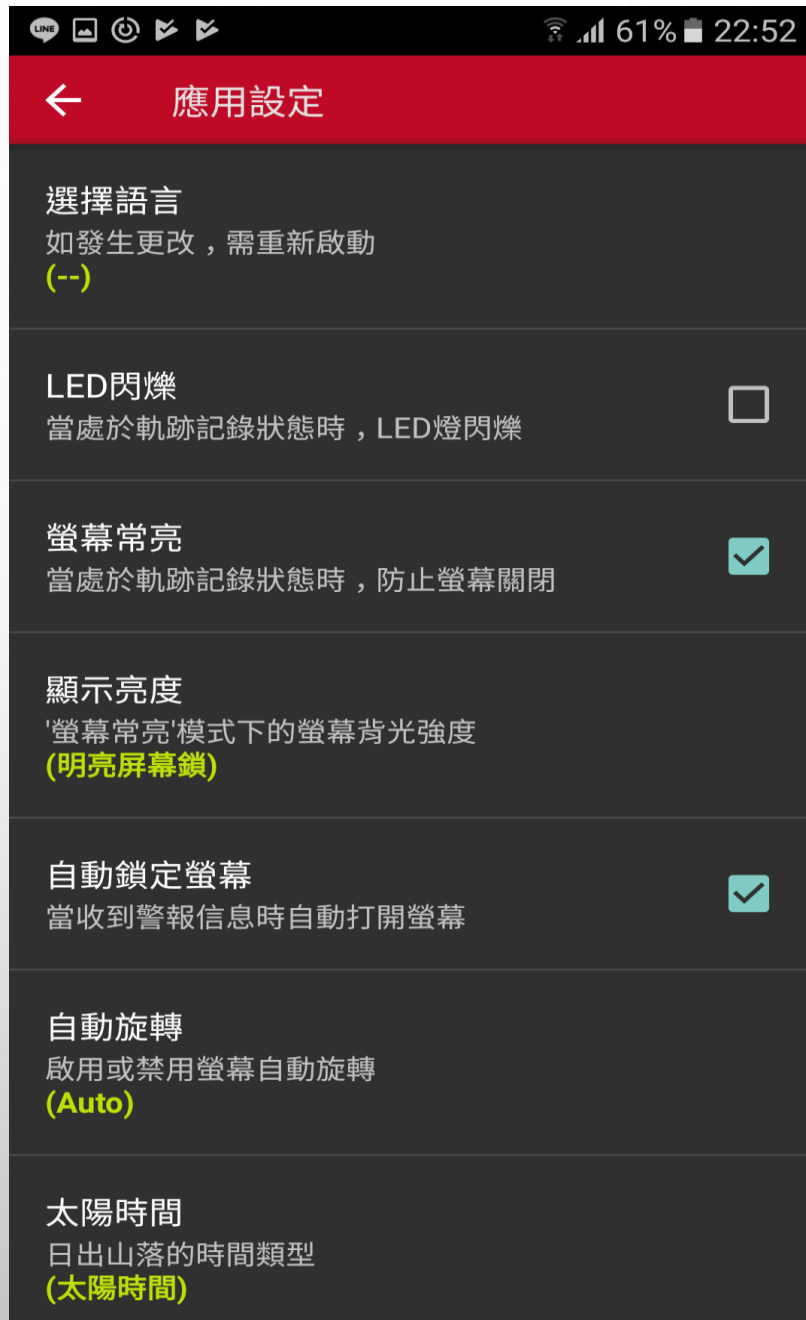
航線線寬
線寬(像素)
(4px)

第二條航線線寬
第二條航線的線寬，以像素點表示
(4px)

TMG 行
(4px)

航線路徑效果
以虛線顯示活動的航線

6.應用設定



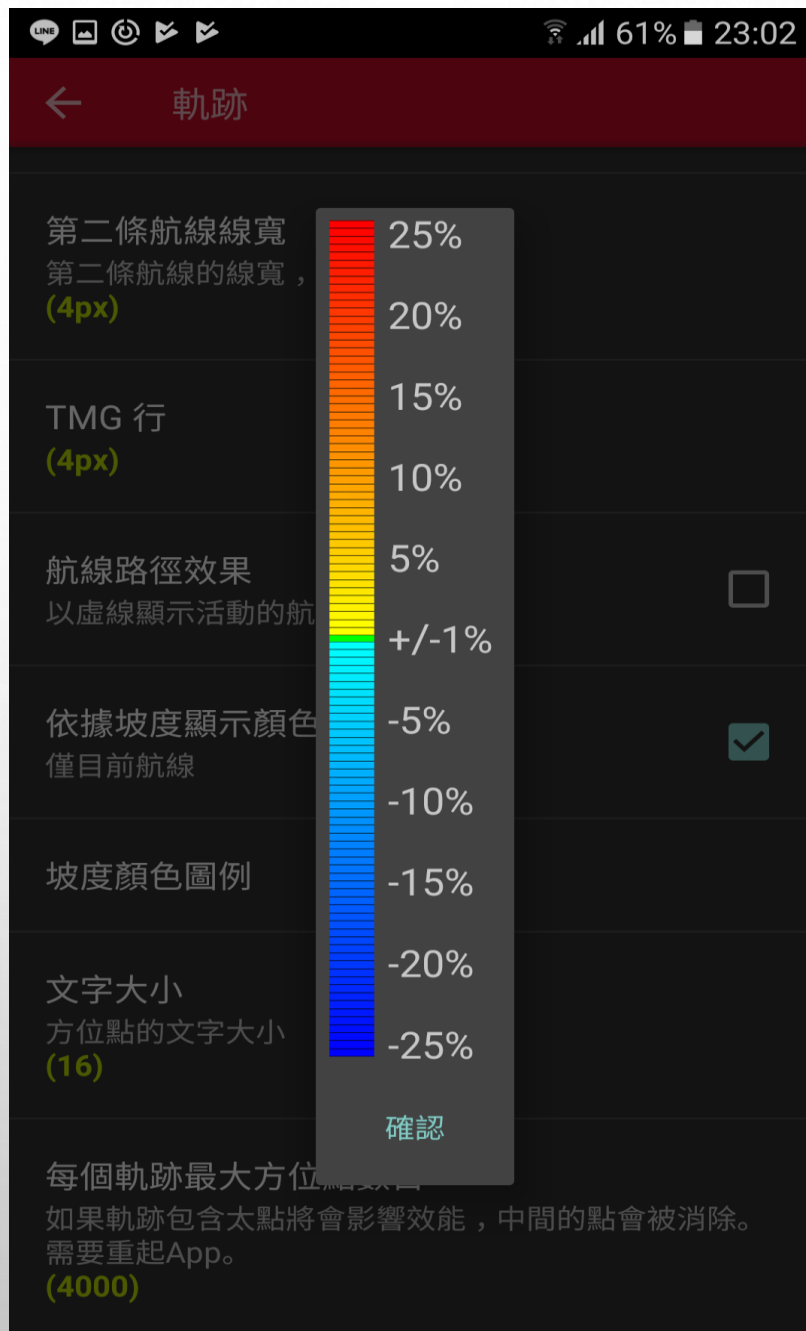
7.軌跡和航線



8.文字轉換語音









坡度顏色圖



← 最佳化電池用量

所有應用程式 ▾


啟用個別應用程式的 [最佳化電池用量]。部分使用行動網路或同步資料的功能將受到限制，以節省電力。

	OneNote 192 MB	<input checked="" type="checkbox"/>
	Original Alarm Clock 37.83 MB	<input checked="" type="checkbox"/>
	OruxMaps Donate 60.73 MB	<input type="checkbox"/>
	PacProcessor 4.00 KB	<input checked="" type="checkbox"/>
	Perso 0.00 B	<input checked="" type="checkbox"/>
	Pixel Gun 3D 535 MB	<input checked="" type="checkbox"/>

關閉省電模式



已經儲存的軌跡



行程記錄

The screenshot shows a cycling app interface with the following data:

項目	數值	單位
平均速度	0	km/h
最大速度	0	km/h
平均移動速度	0	km/h
高度上升	0	m
最高海拔	8	m
上升時間	00:00:00	
上升速度		
最小心率		
平均心率		
配速	00:00	min/km
最大配速	00:00	min/km
移動時間	00:00:-17	
高度下降	0	m
最低海拔	8	m
下降時間	00:00:00	
下降速度		
最大心率		
卡路里	0	

Additional UI elements include a '一圈的距離 (1 KM)' button, a '詳細' button, a settings row with checkboxes for '高度' (checked), '心跳次數', '速度', and '坡度', and a bottom row with radio buttons for '/時間' and '/距離' (selected), and a '查看圖表' button.

距離高度圖